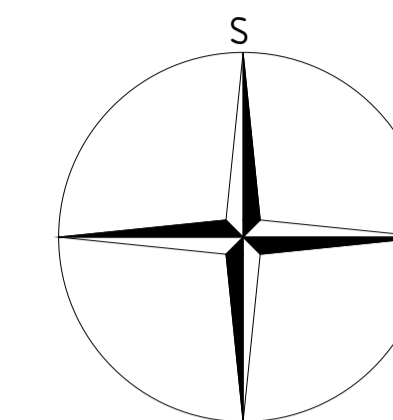


VÝKRES VEŘEJNĚ PROSPĚŠNÝCH STAVEB, OPATŘENÍ A ASANACÍ

1 : 5 000

ÚZEMNÍ PLÁN KŘEŠÍN

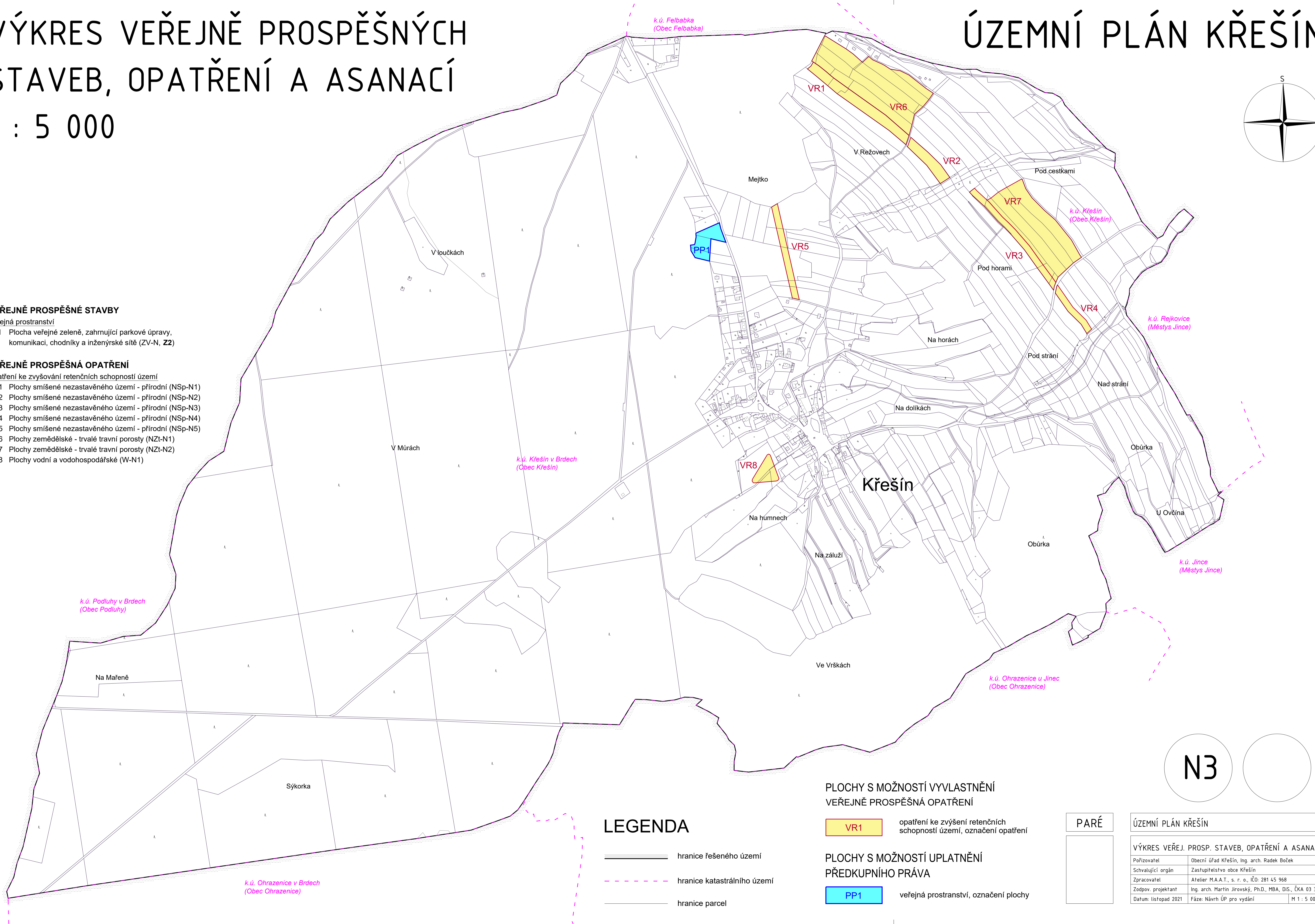


VEŘEJNĚ PROSPĚŠNÉ STAVBY

Veřejná prostranství
 PP1 Plocha veřejné zeleně, zahrnující parkové úpravy, komunikaci, chodníky a inženýrské sítě (ZV-N, Z2)

VEŘEJNĚ PROSPĚŠNÁ OPATŘENÍ

Opatření ke zvyšování retenčních schopností území
 VR1 Plochy smíšené nezastavěného území - přírodní (NSp-N1)
 VR2 Plochy smíšené nezastavěného území - přírodní (NSp-N2)
 VR3 Plochy smíšené nezastavěného území - přírodní (NSp-N3)
 VR4 Plochy smíšené nezastavěného území - přírodní (NSp-N4)
 VR5 Plochy smíšené nezastavěného území - přírodní (NSp-N5)
 VR6 Plochy zemědělské - trvalé travní porosty (NZT-N1)
 VR7 Plochy zemědělské - trvalé travní porosty (NZT-N2)
 VR8 Plochy vodní a vodohospodářské (W-N1)



LEGENDA

- hranice řešeného území
- hranice katastrálního území
- hranice parcel

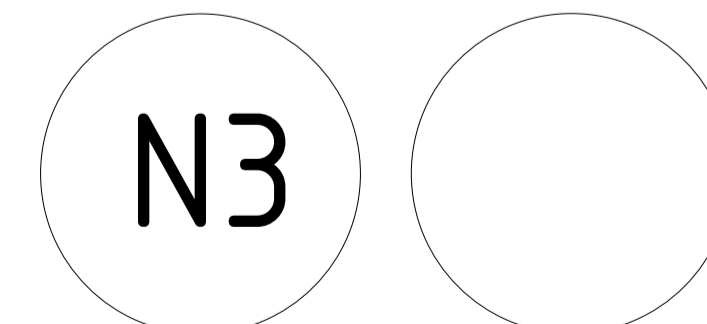
PLOCHY S MOŽNOSTÍ VYVLASTNĚNÍ VEŘEJNĚ PROSPĚŠNÁ OPATŘENÍ

VR1 opatření ke zvýšení retenčních schopností území, označení opatření

PLOCHY S MOŽNOSTÍ UPLATNĚNÍ PŘEDKUPNÍHO PRÁVA

PP1 veřejná prostranství, označení plochy

PARÉ



ÚZEMNÍ PLÁN KŘEŠÍN

VÝKRES VEŘEJ. PROSP. STAVEB, OPATŘENÍ A ASANACÍ	
Pořizovatel	Obecní úřad Křešín, Ing. arch. Radek Božek
Schvalující orgán	Zastupitelstvo obce Křešín
Zpracovatel	Atelier M.A.A.T., s. r. o., IČO: 281 45 968
Zodpov. projektant	Ing. arch. Martin Jirovský, Ph.D., MBA, DiS., ČKA 03 311
Datum: listopad 2021	Fáze: Návrh ÚP pro vydaní M 1 : 5 000